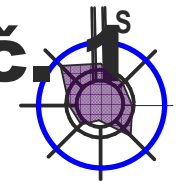


# NOVÁ KELČA













## ÚZEMNÝ PLÁN OBCE

Zmeny a doplnky č. 1

M = 1 : 5 000



28 

STAV	NÁVRH	VÝHLAD	
			HRANICA KASTRÁLNEHO ÚZEMIA
			HRANICA ZASTAVANÉHO ÚZEMIA OBCE
			PLOCHA RODINNÝCH DOMOV
			PLOCHA BYTOVÝCH DOMOV

**Stav:**  
**28 Bytový dom**

**Schvaľovacia doložka:**

Označenie schvaľovacieho orgánu: Obecné zastupiteľstvo v Novej Kelči  
 Číslo uznesenia a dátum schválenia: .....  
 Číslo VZN, ktorým sa vyhlasuje záväzná časť ÚPN obce : .....  
 Oprávnená osoba: Mgr. Mária Telepunová - starostka obce: .....

<b>OBJEDNÁVATEĽ</b>	Obec Nová Kelča	<b>SPRACOVATEĽ</b>	
<b>HLAVNÝ RIEŠITEĽ</b>	Ing. arch. Václav Hochmuth AA	ENVIO, s. r. o. Levočská č. 2 080 01 Prešov	
<b>OBSAH VÝKRESU</b>	Komplexný výkres priestorového usporiadania a funkčného využitia územia a verejného dopravného vybavenia s vyznačenou záväznou časťou riešenia a verejnoprospešnými stavbami - zastavané územie	<b>FORMÁT</b>	A4
		<b>DÁTUM</b>	11. 2018
		<b>MIERKA</b>	1 : 5 000
<b>NÁZOV AKCIE</b>	Územný plán obce Nová Kelča - Zmeny a doplnky č. 1	<b>ČÍSLO VÝKRESU</b>	<b>3</b>