

Čopánka

Nová Kelča







Turansk

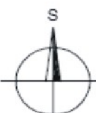

# NOVÁ KELČA

## ÚZEMNÝ PLÁN OBCE

M 1 : 5 000



-    ODVODŇOVACÍ VRT
-    PLOCHA POTENCIÁLNEHO ZOSUVU - ZÓNA A+B

	<p><b>Schvaľovacia doložka:</b></p> <p>Označenie schvaľovacieho orgánu: Obecné zastupiteľstvo v Novej Kelči          Číslo uznesenia a dátum schválenia: .....          Číslo VZN obce, ktorým sa vyhlasuje záväzná časť ÚPN obce: .....          Oprávnená osoba: Mária Telepunová - starosta obce Nová Kelča</p>	
---	--	---

SLOVENSKÁ AGENTÚRA ŽIVOTNÉHO PROSTREDIA CENTRUM KRAJINNÉHO PLÁNOVANIA, PŘÍRODNÝCH A ENERGETICKÝCH ZDROJŮV Sabinovská 3, 080 01 Prešov		Riaditeľ CKP Ing. Jozef Kuchta
Názov dokumentácie	<b>Územný plán obce Nová Kelča</b>	Číslo výkresu <b>1</b>
Názov výkresu	<b>DOPLNKOVÝ VÝKRES SANAČNÉ OPATRENIA V ZOSUVNOM ÚZEMÍ</b>	Mierka výkresu 1 : 5000
Hlavný riešiteľ Ing. arch. Ivan Vook AA	Riešitelia Ing. Jozef Polák (STATIC STUDIO s.r.o.) Ing. Zoltán Spišák (MONTANA Košice, spol. s r.o.)	Rok vypracovania 10/2010  Obstarávateľ Obec Nová Kelča

